



Variante
Torre Bormida – Cravanzana



Variante

Torre Bormida – Cravanzana

Variante della GTL, il percorso è un'ideale continuazione di quello Bergolo - Torre Bormida e permette di spostarsi sulla dorsale di Cravanzana. Il tratto è in salita, ma agevole, e scorre tra molti nocioleti, comunemente coltivati quassù. Unendolo al percorso successivo, che è in discesa, permette di creare un anello, interamente dedicato alla nocciola.



SVILUPPO

2,8 km



DISLIVELLO


INIZIO
385 m

FINE
570 m

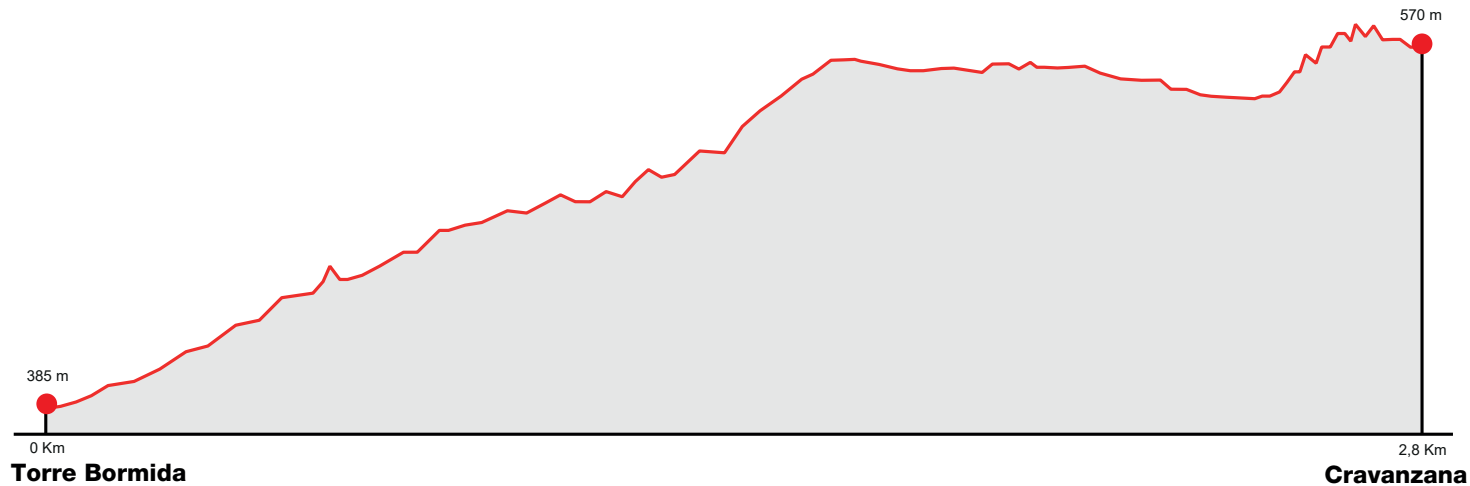


DIFFICOLTÀ


OC



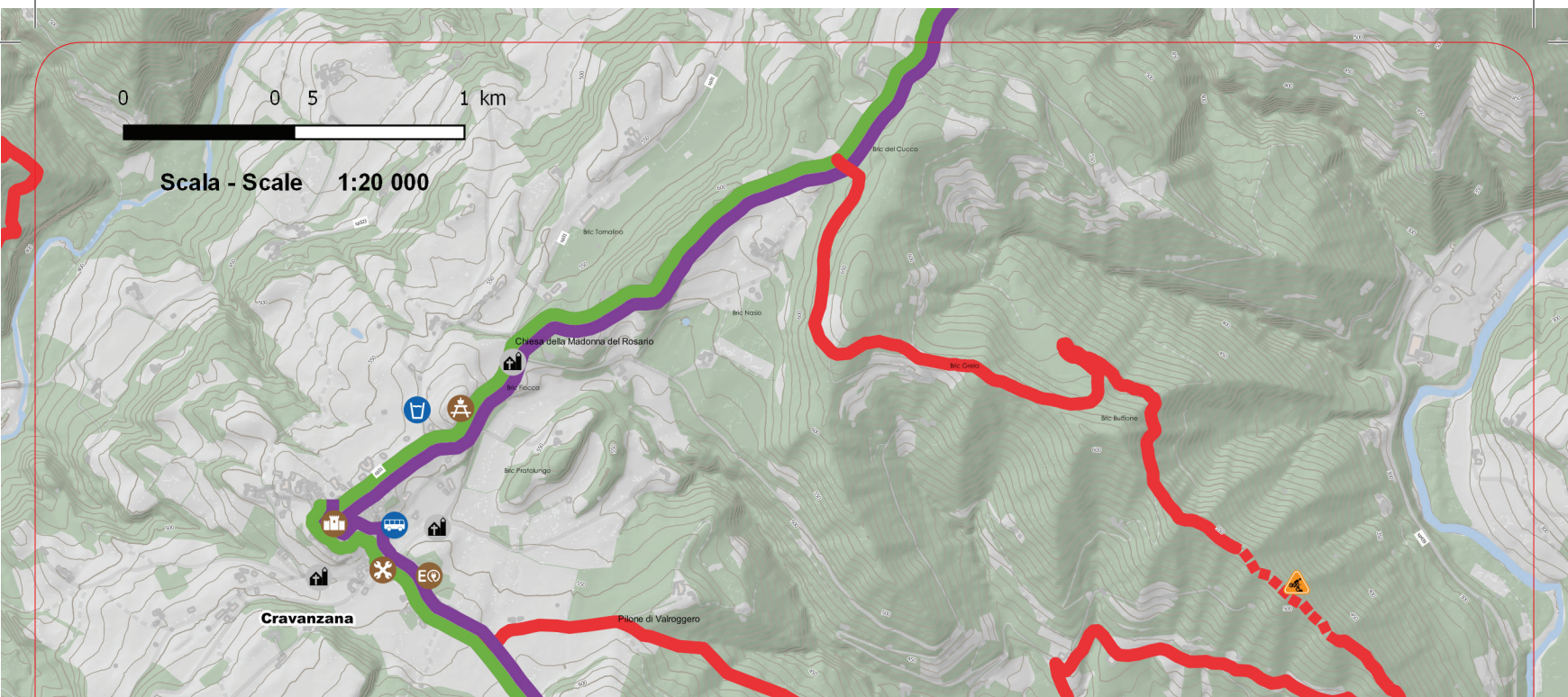
Altimetria

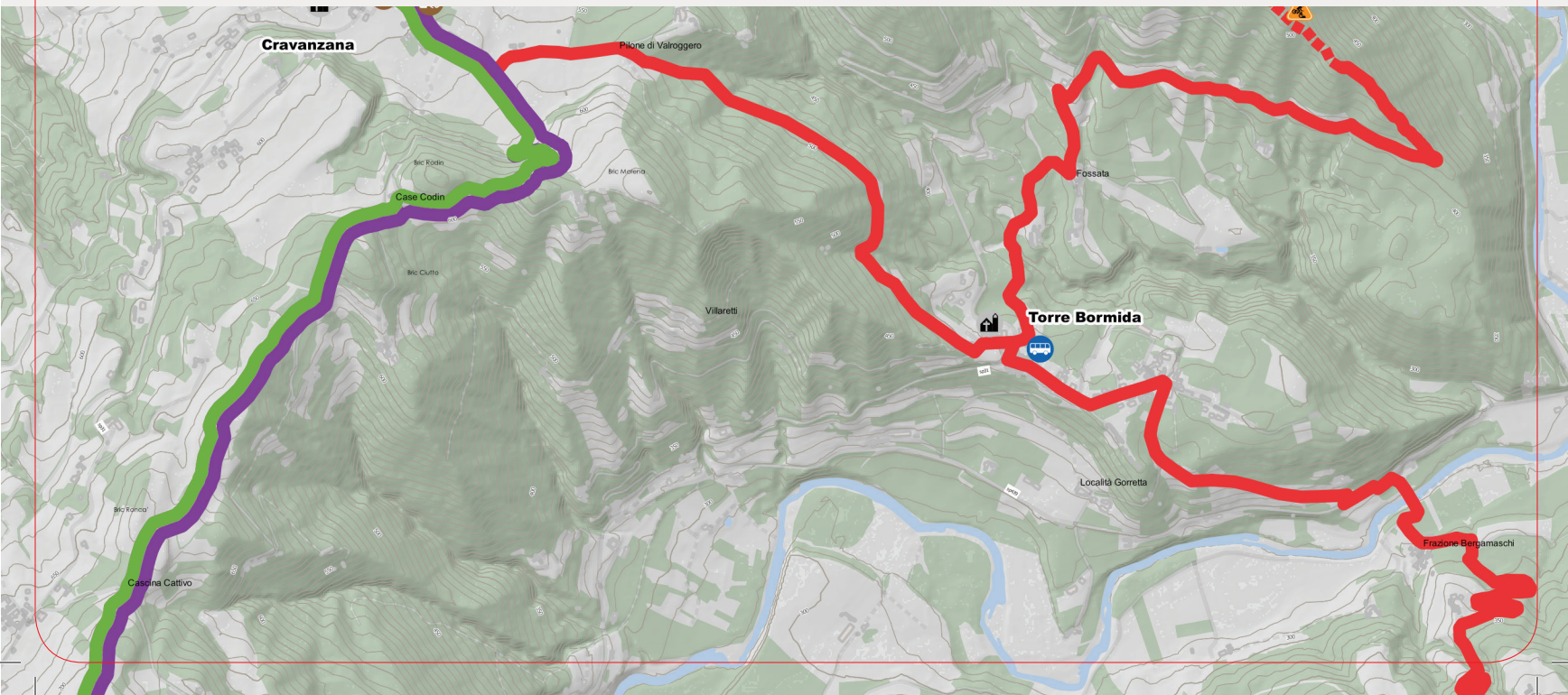


0 0 5 1 km



Scala - Scale 1:20 000





Si parte da **Torre Bormida**, borgo disposto a mezza costa a guardia del fiume, su cui si specchia dall'alto. Un'unica via lo percorre fino alla piazza della chiesa, da cui le case si dispongono a cerchio verso valle. Oltre l'originario concentrico e il vicino cimitero, nella costa boscosa a est del paese, troviamo i ruderi del castello, che ben evidenziano l'antichità del luogo, non solo per la posizione difensiva, ma pure per il crocevia di strade mercantili da qui controllato nei secoli.

Quello che rende però il paese particolarmente interessante è l'architettura rurale tutta da scoprire, inerpicandosi un po' ovunque tra i muretti a secco che hanno nei secoli "scalettato" l'intero pendio meridionale, strappando terra coltivabile alle erte impossibili della valle. Accanto ai muretti a secco, ecco poi le cascine, orientate perfettamente per mettere "a valore" sole e vento, costruite in pietra e legno con pochissimi inserti a mattone. E poi, ancora, pozzi ed essiccatoi (uno circolare sorge stupendo proprio al bivio di fondovalle), stalle e ricoveri di attrezzi, *crocin* di tufo e *lobbie* di legno (ovvero cantine scavate e balconi), in un infinito ripetersi di tecnica e bisogno, di saggezza e innovazione che hanno fatto di questa valle un museo a cielo aperto della pietra di Langa e della secolare dignitosa povertà dei suoi abitanti.

Dalla strada provinciale, seguendo le indicazioni per Villaretti, si percorre la via in salita per poche decine di metri. In prossimità di un muro di cinta, dalla caratteristica forma tondeggiante, si gira a destra sulla stradina asfaltata, per salire verso il bosco. Questo era l'antico percorso che

univa Torre Bormida a Cravanzana salendo lungo la Valroggero; ne sono testimonianza il muretto di sostegno ed il pilone votivo dedicato alla Madonna.

Giunti in prossimità di una cascina e superata la vasca dell'acquedotto, si procede sulla sterrata che si inoltra pianeggiante nel bosco. Giunti al primo bivio si sale a sinistra, lungo il muro a secco, mentre al secondo bivio si procede in piano, in un bosco molto degradato. Si supera un piccolo rio e, dopo un ultimo tratto pianeggiante, il sentiero si fa sassoso e presenta solchi scavati dall'acqua di alcune sorgenti. Si sale fino ad incontrare una stradina in cemento e, dopo poche decine di metri, si sbuca sulla cresta della collina, in prossimità di un pilone votivo e del più recente (e monumentale) ingresso della Cascina Ferrera, uno dei più vasti nocchiei dell'Alta Langa. Sullo sfondo appare l'abitato di **Cravanzana**, dominato dalla mole del castello. Si procede a sinistra, sulla stradina asfaltata che attraversa il nocchieo, puntando al paese e, in breve, si raggiunge il municipio. ■



Legenda



Area Camper



Area PIC-NIC /
Area Verde



Centro Outdoor



Colonnina Manutenzione



Colonnina Ricarica



Fermata BUS



Fontana / Acqua



Informazioni



Portage



Punto di Soccorso
Medico / Ospedale



Bene UNESCO



Castello



Chiesa / Cappella



Confini aree UNESCO



Luoghi del Vino



Museo / Ecomuseo



Sito Archeologico



Sito di interesse
artistico / culturale



Sito di interesse
naturalistico



Sito di interesse
storico / culturale



Punto Panoramico



Torre



Variante



Roero Bike Tour



GTL - Grande
Traversata
delle Langhe



Bar to Bar

Langhe Roero

GTL

Grande Traversata
delle Langhe



Legenda difficoltà

TC turistico MC media capacità tecnica BC buona capacità tecnica OC ottima capacità tecnica EC estrema capacità tecnica

Ente Turismo Alba Bra Langhe Roero
Langhe Roero Tourist Board
Piazza Risorgimento, 2 – 12051 Alba (CN)
Tel. / Ph. +39.0173.35833 - info@langheroero.it
www.langheroero.it - www.piemonteoutdoor.it

Per emergenza
/emergency
number:

112