



**Variante**  
**Serravalle Langhe - Cerretto Langhe**



## Variante

# Serravalle Langhe - Cerretto Langhe

Variante al percorso di dorsale della GTL, questo tratto permette di arrivare, volendo, fino ad Albaretto Torre, per fare un anello e tornare verso il punto di partenza. Questa prima parte di itinerario si ferma a Cerretto Langhe.



SVILUPPO

7,5 km




DISLIVELLO

INIZIO 740 m  
FINE 655 m

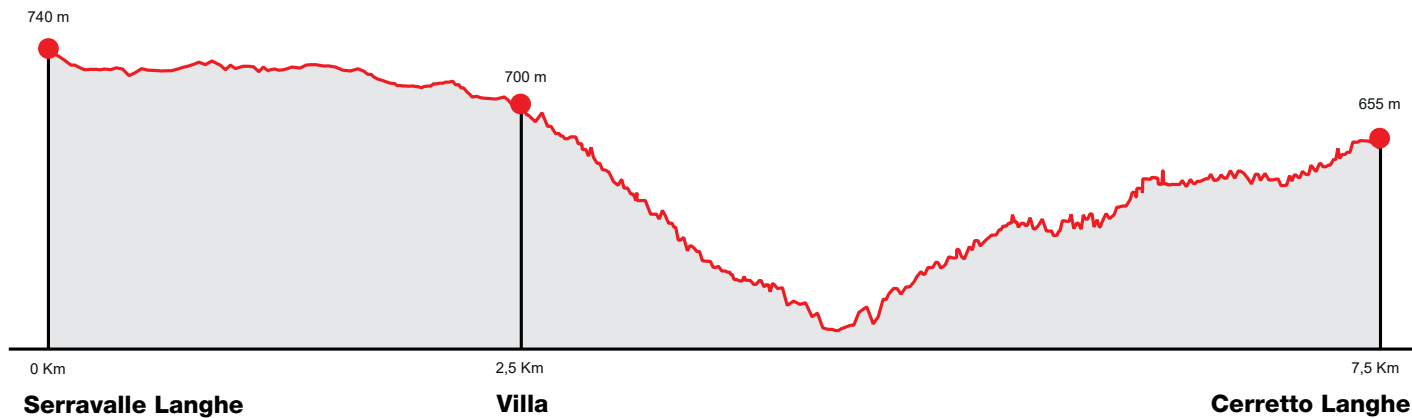


DIFFICOLTÀ

OC



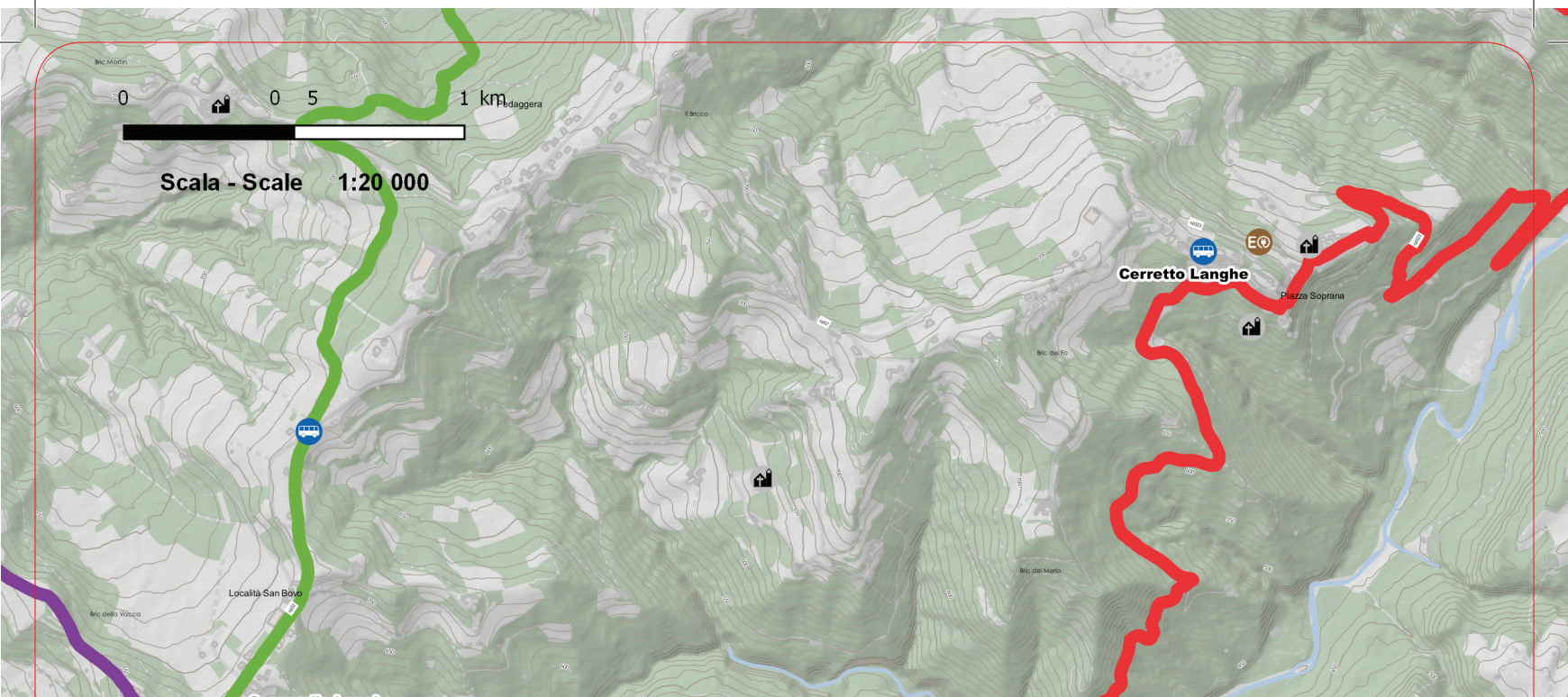
## Altimetria

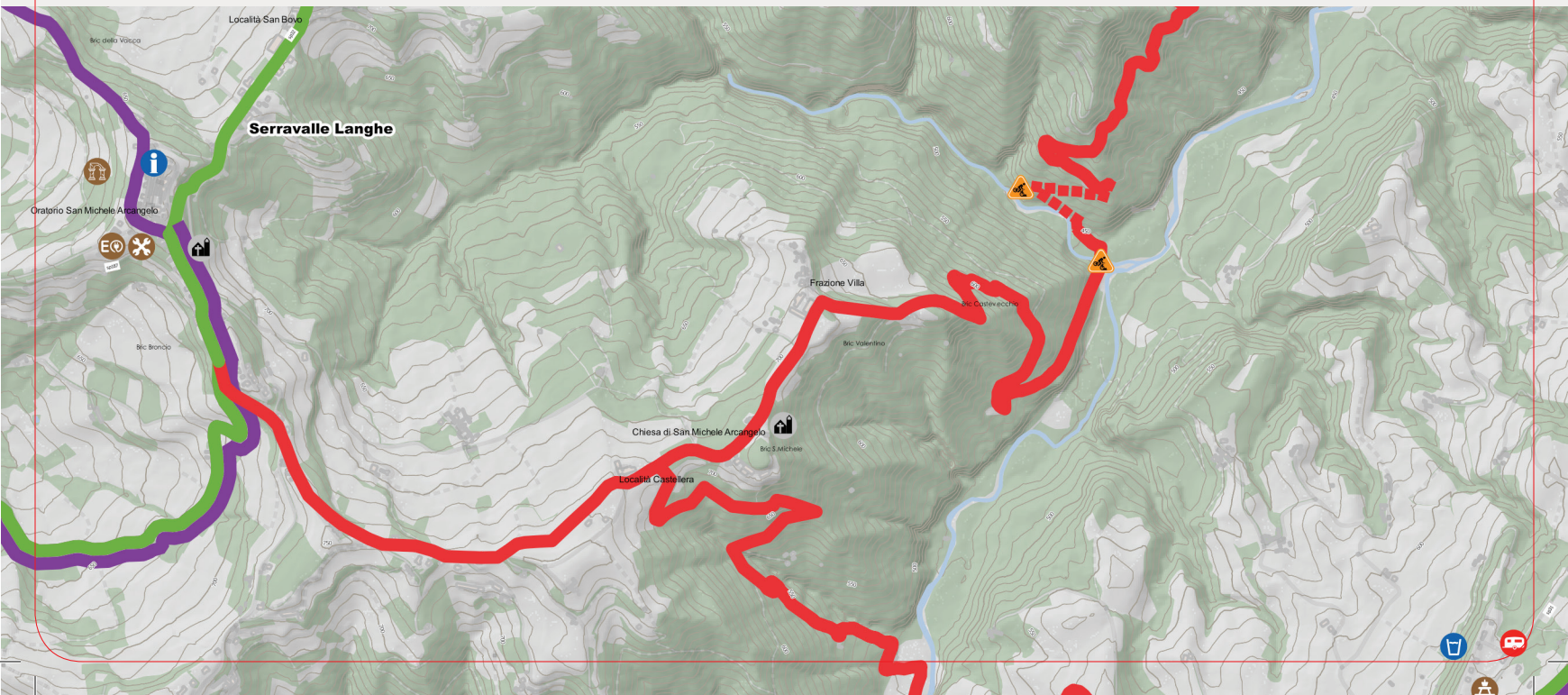


0 0 5 1 km



Scala - Scale 1:20 000





**GTL - Grande Traversata delle Langhe** • Variante Serravalle Langhe - Cerretto Langhe

Si lascia **Serravalle Langhe** percorrendo la provinciale verso Bossolasco per circa 100 metri. Al primo bivio, si imbecca, verso sinistra, la strada per frazione Villa, seguendo una cresta secondaria sulla Valle Belbo. Si trascurano alcune deviazioni a destra e si superano prima un'azienda agrituristica, poi, in località Castellero, l'antica chiesetta di San Michele Arcangelo, piccolo gioiellino superstita dell'antico insediamento, con una bella abside romanica del '200 e una vivace facciata barocca, intonacata, di fresco restauro.

La strada, molto panoramica, scende lievemente e raggiunge i capannoni di un allevamento: alla curva successiva, a pochi metri dalla frazione Villa (che merita una visita, in quanto primo nucleo del paese), si piega a destra sull'ampia inghiaia che scende fino alla Cascina Castelvechio. Dallo spiazzo antistante il cortile si prosegue sul bordo di sinistra, costeggiando un muretto a secco, per qualche metro in piano. Ci si addentra nel bosco, mantenendosi in prossimità della cresta, per poi discendere con pendenza moderata grazie ad alcuni tornanti; l'unica difficoltà è rappresentata dalle pietre smosse e, in alcuni tratti, da una sorta di scalinata creata dall'affiorare della stratigrafia del terreno.

Si segue la traccia più battuta fino ad incontrare i coltivi abbandonati che circondano la Cascina Barilotto: dalle case il sentiero prosegue verso sinistra, in piano per un lungo ✕





GTL - Grande Traversata delle Langhe • Variante Serravalle Langhe - Cerretto Langhe

tratto, poi scende ripido verso il fondovalle Belbo. Giunti in prossimità del greto del Rio Lavagello, lo si attraversa, con qualche attenzione, per risalire, verso sinistra, il successivo pianoro fino a imboccare il sentiero che risale verso destra. Il tracciato sale fino ai ruderi delle case Lavagello, le attraversa e prosegue ancora tra i pini su bella acciottolata. In breve si incontra una stradina sterrata più agevole e la si segue verso destra: il percorso procede a mezza costa per un lungo tratto pianeggiante, in un bosco ancora selvaggio, sospeso sulla Valle Belbo. Raggiunto un bivio, si sale a sinistra per pochi metri e, abbandonando il versante solatio, si entra nel bosco esposto a nord, più fresco e ricco di castagni e bellissimi faggi. Alcuni strappetti faticosi consentono di prendere nuovamente quota e di guadagnare una modesta insellatura, dalla quale si scorgono le case di Cerretto Langhe, arroccate sulla dorsale successiva. Si procede in piano e, dopo un tratto in leggera discesa, si supera un piccolissimo corso d'acqua. La strada prosegue con un ampio semicerchio e risale l'opposto versante della collina: si raggiunge infine **Cerretto Langhe** con un ultimo tratto su faticosa rampa, sbucando nella raccolta piazzetta Sottana. Parlare di Cerretto vuol dire innanzitutto parlare di *balon* (la Pallapugno in italiano), lo sport delle Langhe, che qui ha una sua culla di tradizione. Il bel paese di pietra è impreziosito

da alcuni palazzotti di tutto rispetto e, soprattutto, dalla chiesa di Sant'Andrea (sec. XIII), con campanile romanico e affreschi tardo gotici, a magnificare un passato di ricchezze e committenze.

In luogo del distrutto fortilizio (sarà scomparso con quello di Arguello? Probabile!) a Cerretto nell'800 però fecero le cose in grande, commissionando la nuova parrocchiale al *genius loci* di Dogliani, Giovan Battista Schellino che così portò un angolo del suo visionario neogotico in questo borgo medioevale. La costruzione è davvero notevole e in qualche modo riporta un volume verticale su quel tumulo spoglio dove un tempo si ergevano torri, bastioni, camminate e ponti. ■





## Legenda



Area Camper



Area PIC-NIC /  
Area Verde



Centro Outdoor



Colonnina Manutenzione



Colonnina Ricarica



Fermata BUS



Fontana / Acqua



Informazioni



Portage



Punto di Soccorso  
Medico / Ospedale



Bene UNESCO



Castello



Chiesa / Cappella



Confini aree UNESCO



Luoghi del Vino



Museo / Ecomuseo



Sito Archeologico



Sito di interesse  
artistico / culturale



Sito di interesse  
naturalistico



Sito di interesse  
storico / culturale



Punto Panoramico



Torre



Variante



Roero Bike Tour



GTL - Grande  
Traversata  
delle Langhe



Bar to Bar

Langhe Roero

# GTL

Grande Traversata  
delle Langhe



## Legenda difficoltà

TC turistico    MC media capacità tecnica    BC buona capacità tecnica    OC ottima capacità tecnica    EC estrema capacità tecnica

**Ente Turismo Alba Bra Langhe Roero**  
*Langhe Roero Tourist Board*  
Piazza Risorgimento, 2 – 12051 Alba (CN)  
Tel. / Ph. +39.0173.35833 - info@langheroero.it  
[www.langheroero.it](http://www.langheroero.it) - [www.piemonteoutdoor.it](http://www.piemonteoutdoor.it)

Per emergenza  
*/emergency*  
number:

**112**