



Variante

Bergolo – Pezzolo Valle Uzzone



Variante

Bergolo – Pezzolo Valle Uzzone

Una di tante varianti della GTL, con partenza da Bergolo per raggiungere i comuni vicini, potendo così scoprire l'intero territorio, questo breve percorso, in discesa e ripido a tratti, conduce a Pezzolo Valle Uzzone, classico borgo dell'Alta Langa.



SVILUPPO

3,1 km



DISLIVELLO

INIZIO	FINE
620 m	310 m

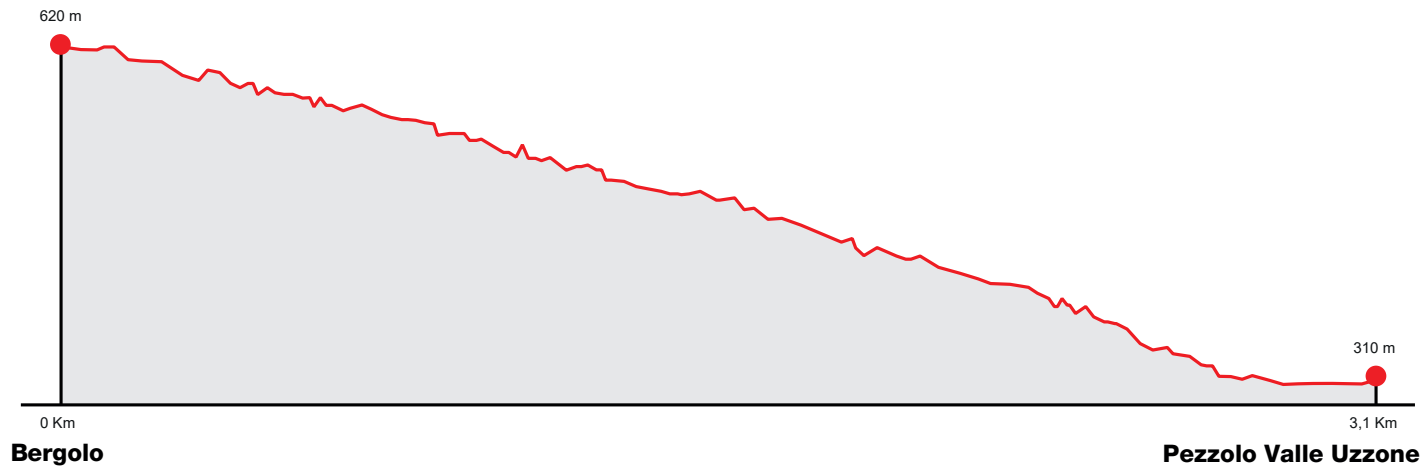


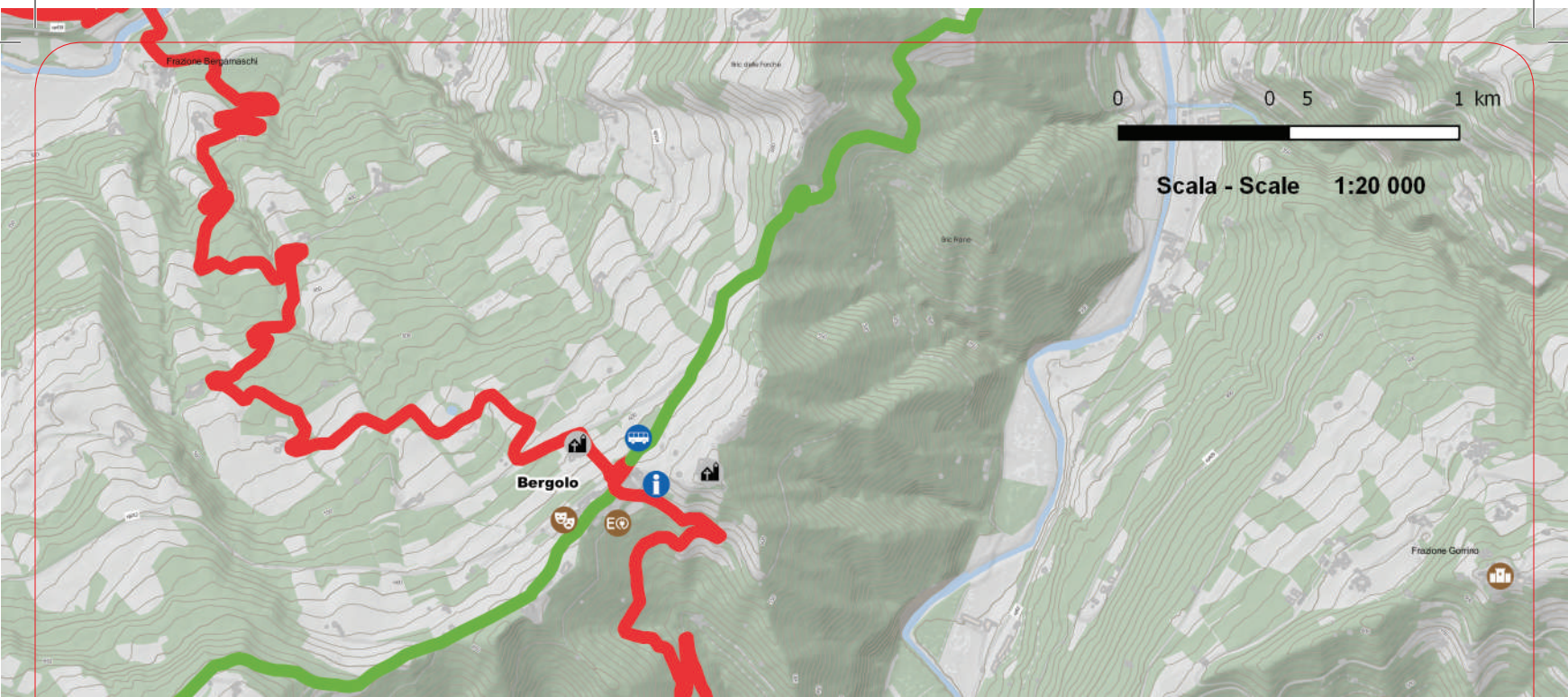
DIFFICOLTÀ

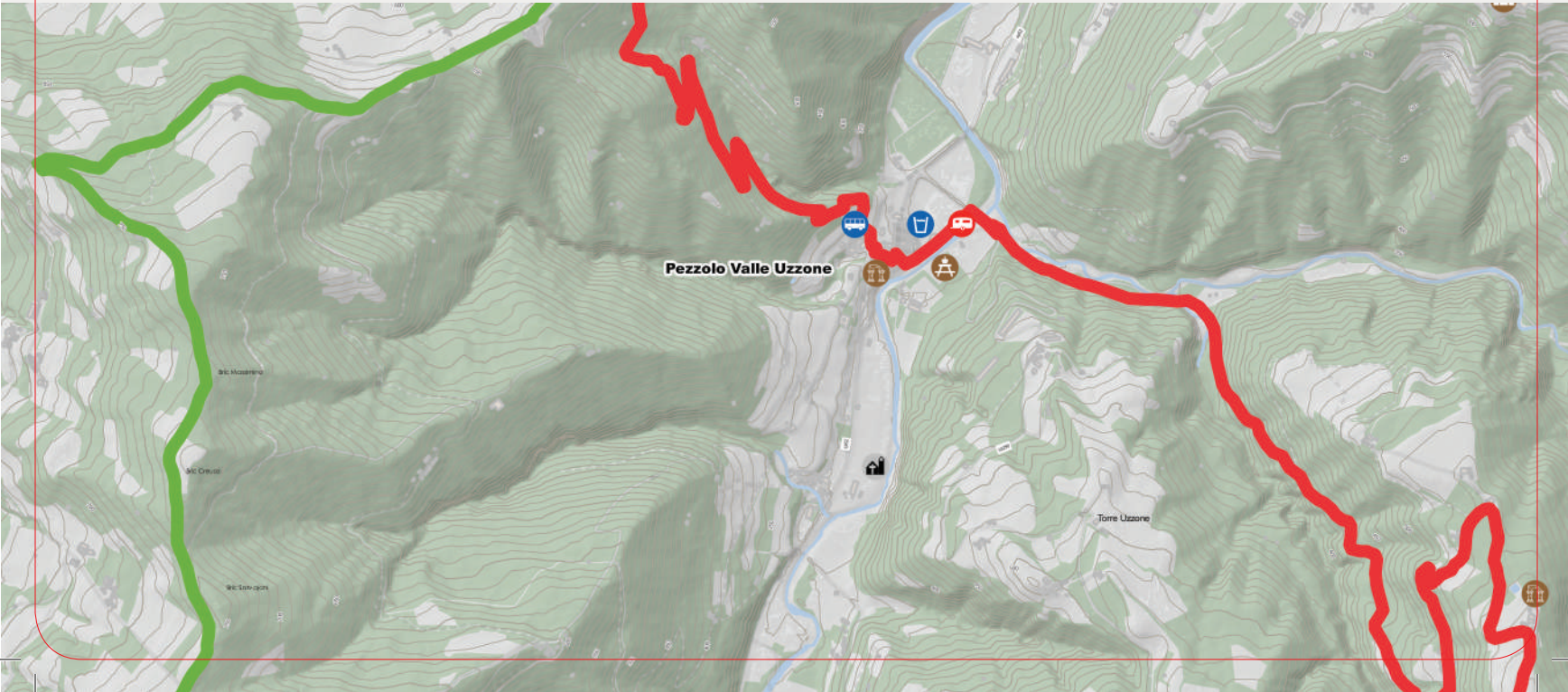
OC



Altimetria







A **Bergolo**, il nostro percorso parte di fronte al municipio, imboccando via Pezzolo, che, dopo un primo tratto molto aperto sulla Valle Uzzone, entra nel bosco. Si tratta di una via ripida che procede nel versante più scosceso della collina, praticamente a precipizio sull'Uzzone.

La Valle Uzzone è l'ultima e più segreta delle valli delle Langhe, corre parallela all'ampia Valle Bormida, proprio all'estremo confine con la Liguria (e quindi la seconda Valle Bormida, quella di Cairo - Spigno) e inizia dal muro del Bric Baraccone a 765 m (oltre, la frazione Carretto è già Cairo) dove nasce il torrente che poi scorrerà per appena 20 chilometri prima di tuffarsi nella Bormida a Cortemilia. Malgrado la breve vita, l'Uzzone è molto irruento, responsabile di non poche piene disastrose lungo tutto il suo corso. La Valle è chiamata con orgoglio dai suoi abitanti (e con beffarda ironia dagli altri) "Valle della Scienza", per il gran numero di studiosi che qui sono nati. È verdissima, silenziosa, profumata e praticamente intatta. Colpita pesantemente dallo spopolamento nel '900, ha visto ridurre i propri comuni da quattro a due, con l'accorpamento di Scaletta a Castelletto e la fusione di Torre e Gorrino in Pezzolo Valle Uzzone.

Osservando questo panorama selvaggio, si arriva ad un bivio, al quale si piega a destra per affrontare l'ultimo tratto, quello più ripido, che porta velocemente alla provinciale di fondovalle ed alle case di Pezzolo. Ovviamente, se percorso in salita, questo collegamento è decisamente meno veloce e più faticoso.

A **Pezzolo Valle Uzzone**, la via principale è quasi l'archetipo perfetto del

borgo fortificato con le case a dondolare sulle carraie, i portali di arenaria, le finestre fiorite e le targhe di chi ha dato lustro a questa terra... insomma riempitevi naso e occhi di questo borgo miracoloso posato sui prati dell'Uzzone a fare da cicerone alla valle. Se amate gli eremi, ecco poi, poco lontano, in aperta campagna San Rocco in Carpaneta, l'unica chiesetta che guarda il fiume e la rocca soprastante invece che accogliere i credenti dalla strada. ■



Legenda



Area Camper



Area PIC-NIC /
Area Verde



Centro Outdoor



Colonnina Manutenzione



Colonnina Ricarica



Fermata BUS



Fontana / Acqua



Informazioni



Portage



Punto di Soccorso
Medico / Ospedale



Bene UNESCO



Castello



Chiesa / Cappella



Confini aree UNESCO



Luoghi del Vino



Museo / Ecomuseo



Sito Archeologico



Sito di interesse
artistico / culturale



Sito di interesse
naturalistico



Sito di interesse
storico / culturale



Punto Panoramico



Torre



Variante



Roero Bike Tour



GTL - Grande
Traversata
delle Langhe



Bar to Bar

Langhe Roero

GTL

Grande Traversata
delle Langhe



Legenda difficoltà

TC turistico MC media capacità tecnica BC buona capacità tecnica OC ottima capacità tecnica EC estrema capacità tecnica

Ente Turismo Alba Bra Langhe Roero
Langhe Roero Tourist Board
Piazza Risorgimento, 2 – 12051 Alba (CN)
Tel. / Ph. +39.0173.35833 - info@langheroero.it
www.langheroero.it - www.piemonteoutdoor.it

Per emergenza
/emergency
number:

112