



 **Tappa 6**  
**Saliceto – Mombarcaro**



## Tappa 6

# Saliceto – Mombarcaro

Lungo percorso che attraversa la Riserva Naturale Sorgenti del Belbo, parte del Parco Marguareis, area umida da cui sgorga il Belbo, fiume che divide le Langhe da queste terre alte.



SVILUPPO

19 km



DISLIVELLO

INIZIO 390 m  
FINE 890 m

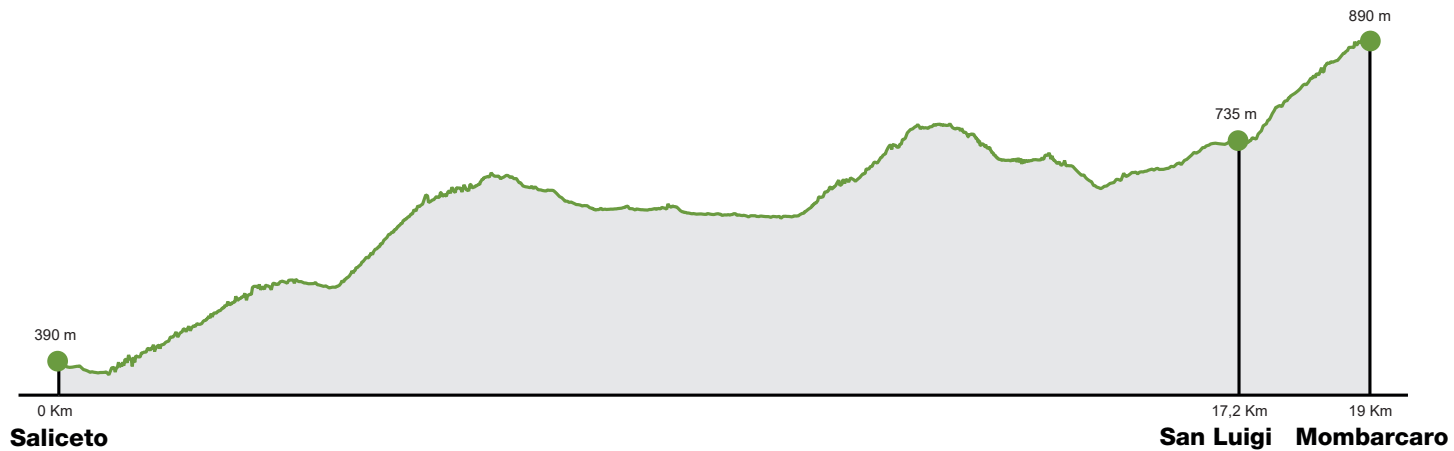


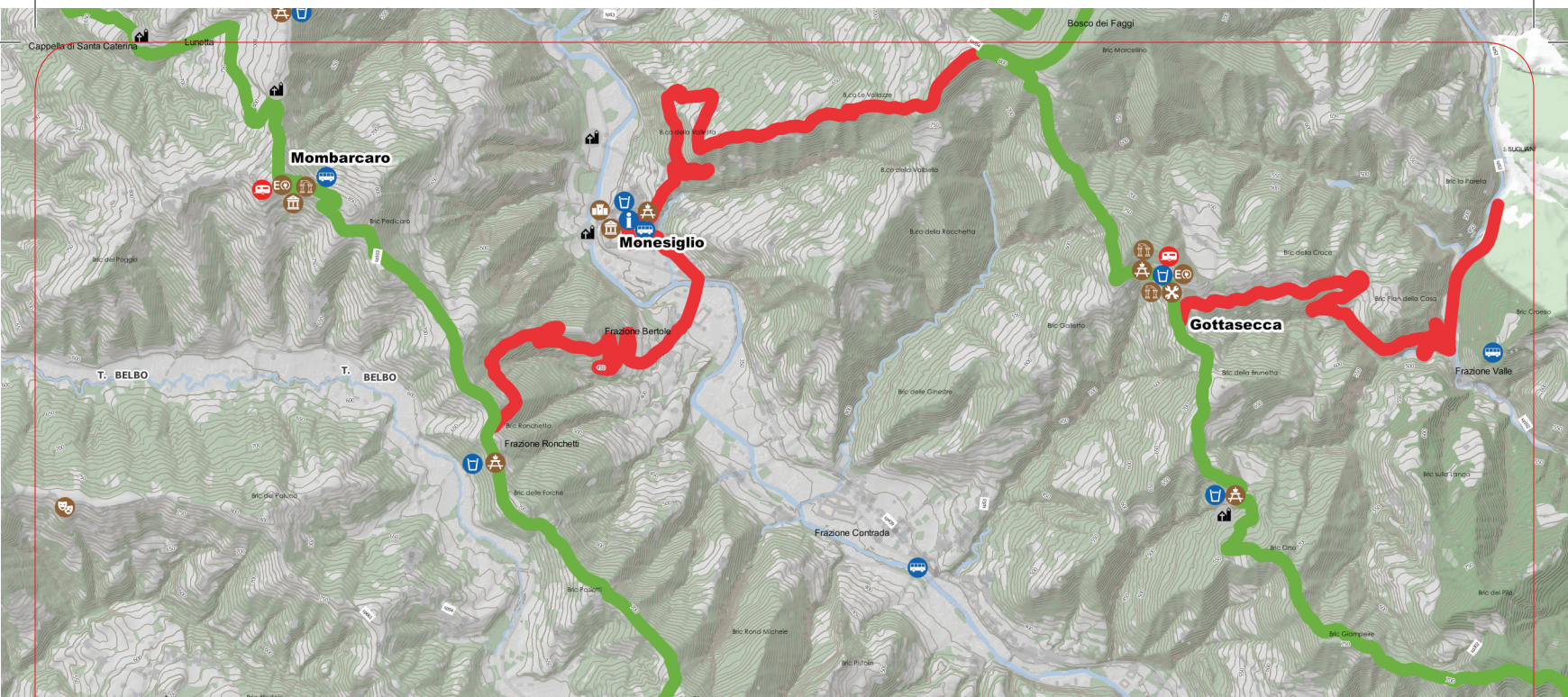
DIFFICOLTÀ

OC



## Altimetria





Cappella di Santa Caterina

Luzetta

**Mombarcaro**

**Monesiglio**

**Gottasecca**

Bosco dei Faggi

T. BELBO

T. BELBO

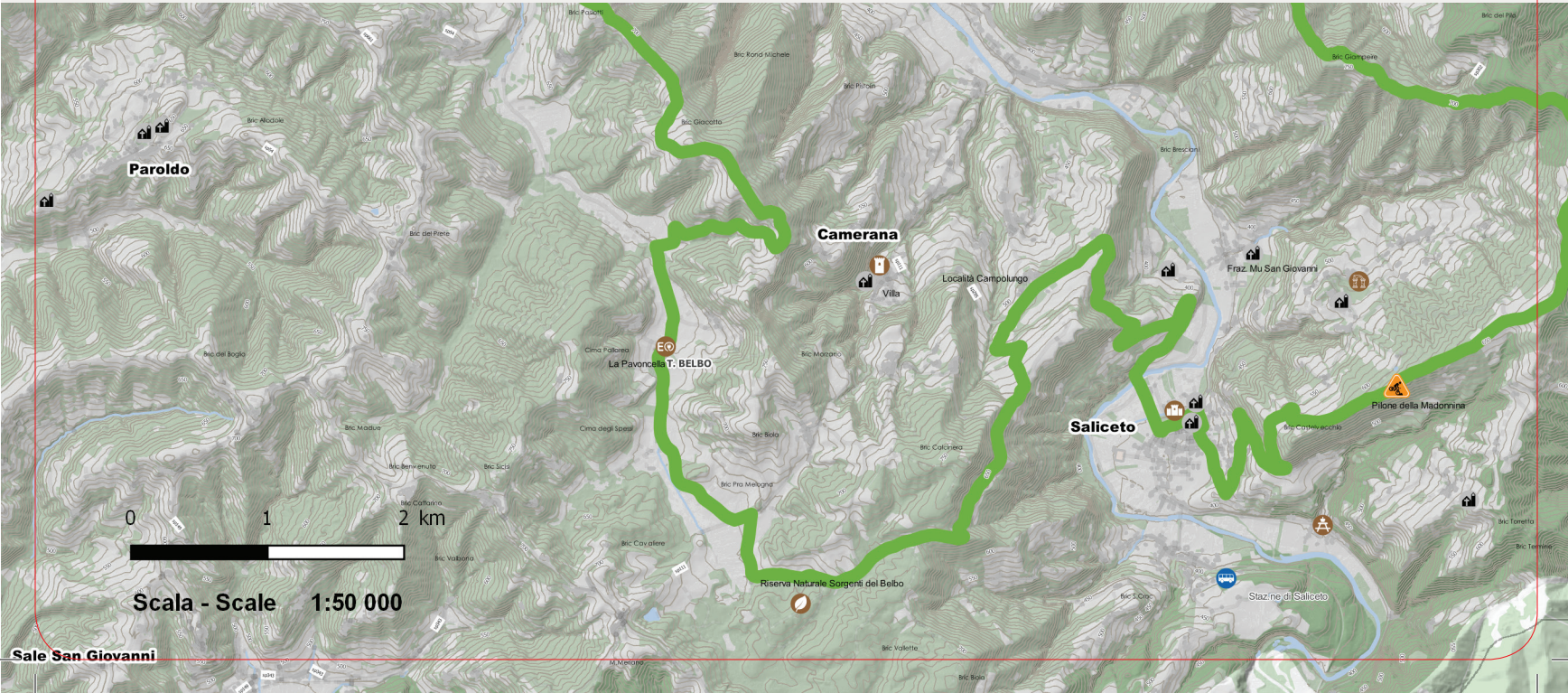
Frazione Bertole

Frazione Ronchetti

Frazione Contrada

Frazione Valle





Da **Saliceto** si imbocca la provinciale SP295 in direzione Camerana, e, seguendo le indicazioni, si imbocca il sentiero che prosegue sulla provinciale fino in località Campolungo, dove, dopo breve, si devia a sinistra, prima di attraversare il Rio Gambarana, per frazione Rocchezza, proseguendo fino a San Giovanni Belbo da cui si sale al Rifugio la Pavoncella.

Siamo nella parte più incontaminata dell'Alta Langa, punto perfetto per ogni escursionista che voglia praticare attività outdoor, sia in estate che in inverno. La conca in cui sorge il rifugio è la parte finale della **Riserva Naturale delle Sorgenti del Belbo** che, infatti, nasce da un ambiente umido “a catino” compreso tra Montezemolo, Camerana e Saliceto. La Valle Belbo, che così profondamente dividerà le Langhe da qui a poco, è ora appena accennata e entrambi i crinali sono più simili a morbide colline. Poco oltre la Pavoncella, invece, la nostra meta, la collina di Mombarcaro, si alza altissima (è la Vetta delle Langhe che sfiora i 900 metri di altezza).

Dal rifugio si prosegue per Cascina Cassolo dove si imbocca una strada sterrata all'interno di un bosco e si continua in cresta fino ad arrivare ai coltivi che contornano il Bric Giacotto, per poi scendere sempre su inghiaia fino a raggiungere Cascina Flambè, da dove si prosegue sulla dorsale, percorrendo alcuni tratti di bosco, per raggiungere un colletto da cui si discende per una stradina ripida inghiaia fino a raggiungere l'asfaltata provinciale che corre tra la Valle Belbo e la Valle Tanaro. Sulla provinciale si prosegue per un tratto a sinistra per Mombarcaro, fino a raggiungere la deviazione per il Santuario della Madonna delle Grazie da cui si prosegue per un antico sentiero che

porta alla chiesetta di San Pietro e, quindi, all'acquedotto, da dove si riprende a percorrere la provinciale fino a raggiungere il centro storico di Mombarcaro passando sotto l'arco medievale.

**Mombarcaro** è quasi ligure per la verticalità della collina, che lo costringe in terrazze di vie parallele, collegate da erte selciate quando non da scalinate labirintiche, umide di frescura e *marin*, il vento che porta gli aromi della vicina Liguria. Una porta urbana intatta (l'altra spezzata in due moncherini) ci riporta l'idea di borgo chiuso, stretto e protetto da mura, fossati, torri e castelli ruinati poi dal tempo e dalle sue guerre, mentre il museo storico conserva anche una stele romana. ■



## Legenda



Area Camper



Area PIC-NIC /  
Area Verde



Centro Outdoor



Colonnina Manutenzione



Colonnina Ricarica



Fermata BUS



Fontana / Acqua



Informazioni



Portage



Punto di Soccorso  
Medico / Ospedale



Bene UNESCO



Castello



Chiesa / Cappella



Confini aree UNESCO



Luoghi del Vino



Museo / Ecomuseo



Sito Archeologico



Sito di interesse  
artistico / culturale



Sito di interesse  
naturalistico



Sito di interesse  
storico / culturale



Punto Panoramico



Torre



Variante



Roero Bike Tour



GTL - Grande  
Traversata  
delle Langhe



Bar to Bar

Langhe Roero

# GTL

Grande Traversata  
delle Langhe



## Legenda difficoltà

TC turistico    MC media capacità tecnica    BC buona capacità tecnica    OC ottima capacità tecnica    EC estrema capacità tecnica

**Ente Turismo Alba Bra Langhe Roero**  
*Langhe Roero Tourist Board*  
Piazza Risorgimento, 2 – 12051 Alba (CN)  
Tel. / Ph. +39.0173.35833 - info@langheroero.it  
[www.langheroero.it](http://www.langheroero.it) - [www.piemonteoutdoor.it](http://www.piemonteoutdoor.it)

Per emergenza  
*/emergency*  
number:

**112**