



Variante
Cortemilia – Bric della Croce (Perletto)



Variante

Cortemilia – Bric della Croce (Perletto)

Altra variante della GTL, il percorso parte da Cortemilia, per scoprire i terrazzamenti e l'omonimo Ecomuseo, salendo in direzione Monte Oliveto. La tratta ha un'alta valenza didattica, portandoci a scoprire l'affascinante mondo delle coltivazioni terrazzate.



SVILUPPO

5 km



DISLIVELLO


INIZIO
250 m

FINE
625 m

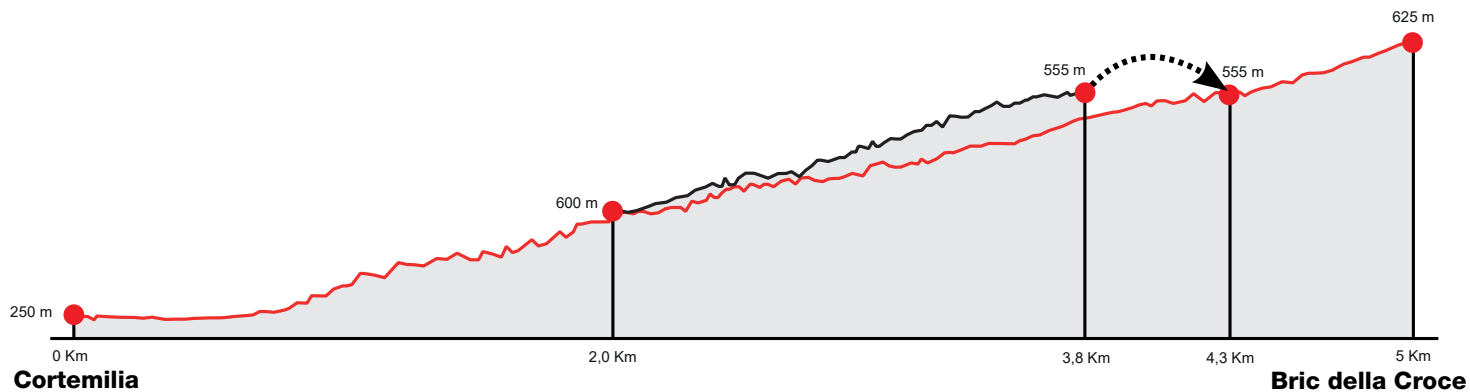


DIFFICOLTÀ

OC



Altimetria



0 0 5 1 km



Scala - Scale 1:15 000

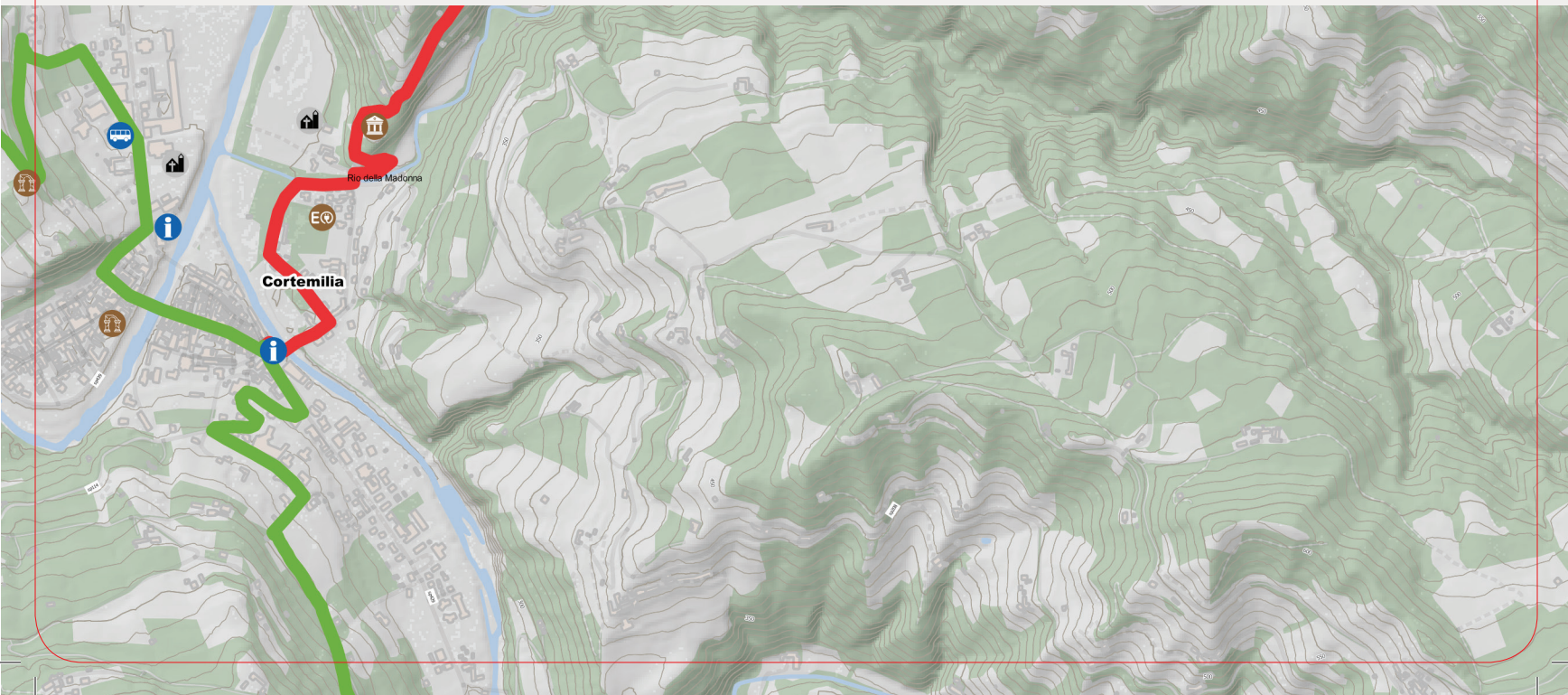
Bric Pizzo
Bric Montedivieto

EO

Cappella degli Alpini

Bric della Croce





GTL - Grande Traversata delle Langhe • Variante Cortemilia – Bric della Croce (Perletto)

Dal centro di **Cortemilia**, superata la sede comunale, si passa il ponte sulla Bormida che divide i due borghi storici di San Pantaleo (oltre Bormida) e San Michele (di qua da Bormida).

Si oltrepassa quindi il torrente Uzzone (indicazione stradale per Serole - Monte Oliveto). Dopo 150 metri, si svolta a sinistra seguendo l'indicazione Pieve - Monte Oliveto fino a superare il Rio della Madonna. A pochi metri, sulla sinistra, si trova il complesso monumentale sorto intorno all'antichissima chiesa romanica della Pieve, dedicata ovviamente a Maria, che risale in origine al sec XI. Questa è una delle più interessanti e pregevoli architetture della Valle Bormida, soprattutto per la facciata (con una lunetta ad altorilievo raffigurante una Madonna in pietra arenaria e una successiva bifora già di influenze gotiche) e l'elegantissimo abside, nonché per l'imponente campanile romanico a cinque ordini, posto a metà dell'edificio. Qui pare si sia fermato proprio San Francesco in uno dei suoi viaggi evangelici, come testimonierebbe anche il dirimpetto convento francescano citato poco prima.

L'itinerario procede invece sulla destra: dopo pochi metri, in prossimità di un arco in pietra, si sale a sinistra (indicazione Monte Oliveto) seguendo il vecchio tracciato tra i terrazzamenti che attorniano la cascina, oggi sede dell'Ecomuseo dei Terrazzamenti. Si sale, tra alcuni dei terrazzamenti più antichi e meglio mantenuti, sull'antica acciottolata fino a raggiungere la strada asfaltata abbandonata poco prima. La si attraversa e si imbocca strada Piazzae, in leggera salita, fino ad un gruppetto di case. La stradina





GTL - Grande Traversata delle Langhe • Variante Cortemilia – Bric della Croce (Perletto)

piega a sinistra tra i cortili, ora sterrata, fino ad un evidente bivio. Si consiglia di procedere a sinistra, costeggiando alcune vigne, mantenersi sulla destra ad un paio di bivi, e salire fino ad una strada asfaltata sul filo della cresta. Da qui si volta a destra, in piano, fino a toccare una bella e panoramica cascina. Prima di una grande vasca per la raccolta delle acque si volta a sinistra, su stradina sterrata, salendo verso la cresta della collina. Si segue quest'ultima verso destra, ai margini di estesi nocioleti, si supera un ripetitore e si raggiunge una strada asfaltata. Si piega a destra, a tratti lungo un bel bosco, fino a guadagnare via Serole, pianeggiante e asfaltata.

Percorsi pochi metri, si imbecca a sinistra una strada sterrata che, piegando verso destra e, mantenendosi poi sulla dorsale, raggiunge prima una cascina isolata, poi alcuni ripetitori, prima di guadagnare la sommità del **Bric della Croce**, punto panoramico sulla Valle Bormida e sulla confinante Langa Astigiana.

Davanti a noi ecco il borgo medievale di **Perletto** con la sua alta, inconfondibile torre di pietra. Perletto, che merita una visita senza fretta, è per l'appunto un autentico paese di pietra, con voltone di ingresso e case disposte a cerchio, adagiato però a mezza costa a coordinare il sistema di avvistamenti dei Del Carretto, che dalla torre di Cortemilia si spingeva su fino a San Giorgio, Olmo Gentile e Roccaverano e poi oltre ancora a Vengore, Denice e Merana. Le torri della cosiddetta Langa Astigiana sono un tesoro ancora in parte da scoprire, mentre quella di Perletto oggi è coronata da una poderosa statua della Madonna, che le conferisce quasi l'aspetto di monumentale campanile. Il castello medioevale, ampiamente rimaneggiato (quando non ricostruito ex-novo) nel sec. XIX, ospitò spesso Vittorio Emanuele II, grande appassionato di caccia, quando frequentava la tenuta di Roccaverano. Ruleri di una cappelletta romanica testimoniano viepiù l'antichità dell'abitato, così come la notevole chiesa cimiteriale di Sant'Antonino del sec. XII.

Attorno alle case del borgo sono poi numerose le terrazze di pietra vitate che producono

l'apprezzato Dolcetto dei Terrazzamenti, vino, ma anche associazione di produttori sorta proprio per valorizzare questa micro produzione eroica (ed enoica!), così come l'Ecomuseo dei Terrazzamenti di Cortemilia, su quel bricco di Monteoliveto che guarda – ricambiato – Perletto in un infinito gioco di “specchi di pietra”.

Per il ritorno, se non si vuole seguire lo stesso percorso a ritroso, tornati su via Serole, la si segue in piano verso sinistra per poche decine di metri, fino a raggiungere una piccola cappella, con annessa una bella area di sosta, si piega a destra e, su stradina sterrata, si scende mantenendosi sulla sinistra ad un primo bivio, fino a toccare una grande cascina. Si piega a sinistra, su asfalto, ed al bivio nel bosco, evidente, si volta decisamente a destra, su sterrata battuta. Dopo aver superato una bella casa ristrutturata, si costeggia un nocciuolo ed una vasca per l'acqua e, con un tratto acciottolato e caratterizzato dall'antico muro di sostegno, si torna al percorso dell'andata, in prossimità delle case di località Piazze. Lo si percorre in senso opposto per tornare, senza fatica, a Cortemilia. ■



Legenda



Area Camper



Area PIC-NIC /
Area Verde



Centro Outdoor



Colonnina Manutenzione



Colonnina Ricarica



Fermata BUS



Fontana / Acqua



Informazioni



Portage



Punto di Soccorso
Medico / Ospedale



Bene UNESCO



Castello



Chiesa / Cappella



Confini aree UNESCO



Luoghi del Vino



Museo / Ecomuseo



Sito Archeologico



Sito di interesse
artistico / culturale



Sito di interesse
naturalistico



Sito di interesse
storico / culturale



Punto Panoramico



Torre



Variante



Roero Bike Tour



GTL - Grande
Traversata
delle Langhe



Bar to Bar

Langhe Roero

GTL

Grande Traversata
delle Langhe



Legenda difficoltà

TC turistico MC media capacità tecnica BC buona capacità tecnica OC ottima capacità tecnica EC estrema capacità tecnica

Ente Turismo Alba Bra Langhe Roero
Langhe Roero Tourist Board
Piazza Risorgimento, 2 – 12051 Alba (CN)
Tel. / Ph. +39.0173.35833 - info@langheroero.it
www.langheroero.it - www.piemonteoutdoor.it

Per emergenza
/emergency
number:

112