

A scenic landscape featuring a bright sun in a clear blue sky, creating a lens flare effect. In the foreground, a blue wooden bench sits on a grassy hillside. The background shows rolling green hills and distant mountains under a hazy sky. The image is framed by a red border and a film strip effect at the top. A white banner with green accents is overlaid on the right side.

 **Tappa 17**
Niella Belbo – San Benedetto Belbo



Tappa 17

Niella Belbo – San Benedetto Belbo

Anche questa tappa, che conduce nel paese tanto caro a Fenoglio, coincide con il percorso della Bar to Bar, per cui, prestate attenzione alla segnaletica.



SVILUPPO

5,5 km




DISLIVELLO

INIZIO 785 m
FINE 570 m

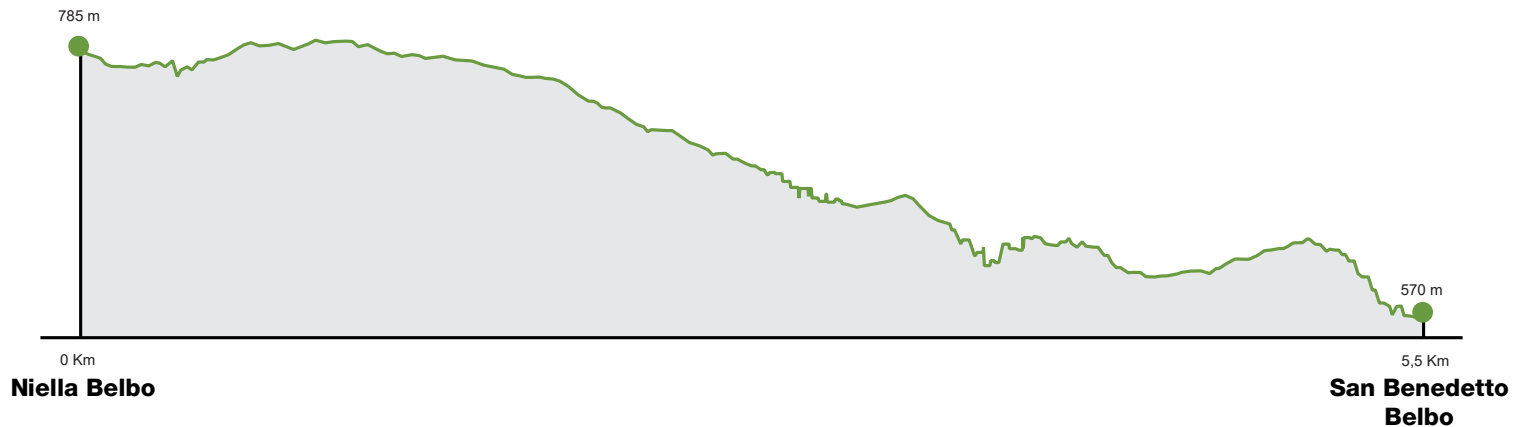


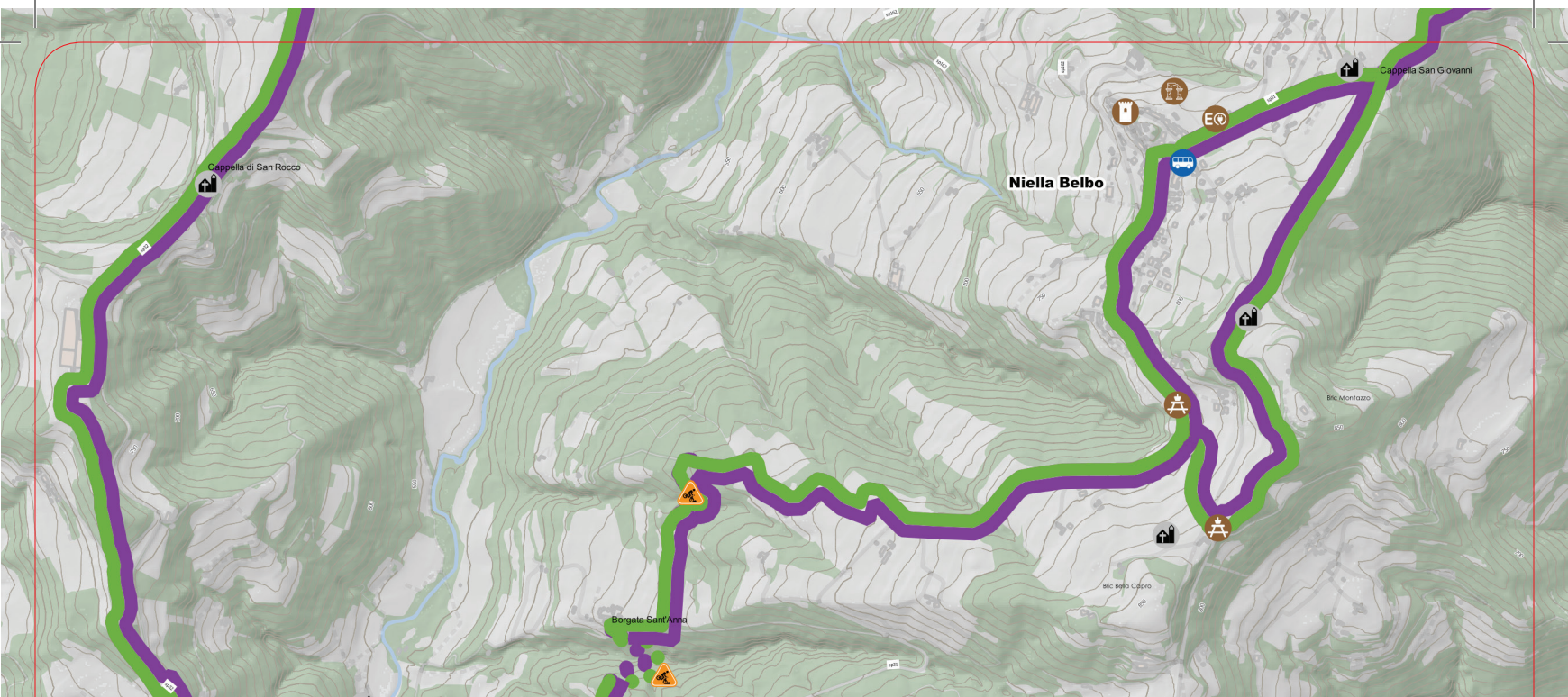
DIFFICOLTÀ

BC



Altimetria





Cappella di San Rocco

Niella Belbo

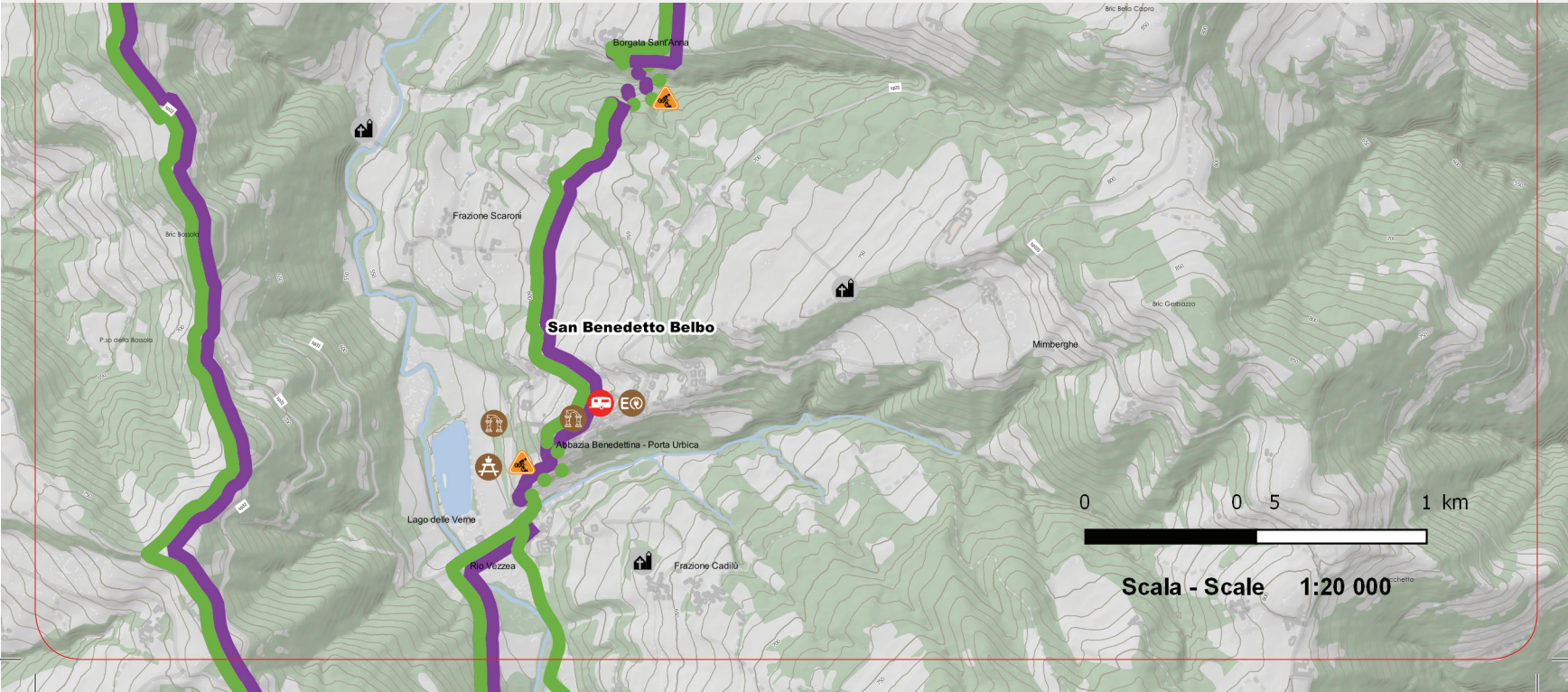
Capola San Giovanni

Borgata Sant'Anna

Bic Montazzo

Bic Bella Capro





GTL - Grande Traversata delle Langhe • Tappa 17 Niella Belbo – San Benedetto Belbo

Niella Belbo è un po' un confine tra la nocciola e la patata (che è la gloria di Mombarcaro), ma vanno ricordati anche formaggi, miele, allevamento e cereali antichi che, da qui in poi, spruzzano di biondo il verde dei nocciolieti. Dal centro del paese si prosegue in direzione San Benedetto e si procede su asfalto fino al bivio segnalato a destra, poi in discesa, per proseguire in sterrata fino al bivio a sinistra che scende nel rittano e, oltre il guado, risale nel bosco per imboccare la carraia in piano a sinistra. Ci si immette nella comunale asfaltata a destra per la borgata Sant'Anna, da dove si imbecca, a sinistra, il viottolo lungo il muro di cinta della prima cascina, che scende bruscamente nel successivo rittano. Si risale per un centinaio di metri per proseguire in piano fino alla frazione Scaroni, da cui si riprende l'asfalto verso il borgo fenogliano per eccellenza: **San Benedetto Belbo**. San Benedetto è un luogo magico senza tempo, trasportato dalla caducità delle cose umane (il castello perduto, le case dirute, il monastero scomparso) all'eternità della letteratura maggiore, dal genio schivo e solitario del più grande scrittore italiano del dopoguerra. Non a caso le rare foto in cui Beppe Fenoglio sorride sono quasi tutte prese a San Benedetto, lui col vestito della festa che si muove sulla piazza, come un attore sul palco. Perché solo questo è oggi San Benedetto: una torre di scena in cui lo scrittore ancora e per sempre muove i suoi personaggi che sono ancora tutti lì, in quelle strade e in quelle case. Tutto qui parla di Fenoglio e Fenoglio sempre di San Benedetto ha parlato. ■



Legenda



Area Camper



Area PIC-NIC /
Area Verde



Centro Outdoor



Colonnina Manutenzione



Colonnina Ricarica



Fermata BUS



Fontana / Acqua



Informazioni



Portage



Punto di Soccorso
Medico / Ospedale



Bene UNESCO



Castello



Chiesa / Cappella



Confini aree UNESCO



Luoghi del Vino



Museo / Ecomuseo



Sito Archeologico



Sito di interesse
artistico / culturale



Sito di interesse
naturalistico



Sito di interesse
storico / culturale



Punto Panoramico



Torre



Variante



Roero Bike Tour



GTL - Grande
Traversata
delle Langhe



Bar to Bar

Langhe Roero

GTL

Grande Traversata
delle Langhe



Legenda difficoltà

TC turistico MC media capacità tecnica BC buona capacità tecnica OC ottima capacità tecnica EC estrema capacità tecnica

Ente Turismo Alba Bra Langhe Roero
Langhe Roero Tourist Board
Piazza Risorgimento, 2 – 12051 Alba (CN)
Tel. / Ph. +39.0173.35833 - info@langheroero.it
www.langheroero.it - www.piemonteoutdoor.it

Per emergenza
/emergency
number:

112